

COMUNE DI VICO CANAVESE

VARIANTE GENERALE AL PIANO REGOLATORE COMUNALE

CARTA DI SINTESI

DELLA PERICOLOSITA' GEOMORFOLOGICA E
DELL' IDONEITA' ALL'UTILIZZAZIONE URBANISTICA

SCALA 1 : 10.000


ALLEGATO N.G.6 bis
DEL Dicembre 2013


Il Sindaco


Il Geologo


Il Segretario

LEGENDA

 CLASSE IIIa : Fasce di rispetto dei corsi d'acqua.
Settori di versante ineditati che presentano caratteri geomorfologici o idrogeologici che li rendono inidonei a nuovi insediamenti.
In tali aree potranno essere ammessi bassi fabbricati di modeste dimensioni ad uso agricolo

 CLASSE IIIb₂: a seguito della realizzazione delle opere di sistemazione idrogeologica sarà possibile la realizzazione di nuove edificazioni, ampliamenti o completamenti (IIIb s.s.)

 CLASSE IIIb₃: a seguito della realizzazione delle opere di riassetto sarà possibile solo un modesto incremento del carico antropico.
Da escludersi nuove unità abitative e completamenti.

 CLASSE IIIb₄: anche a seguito della realizzazione di opere di sistemazione, indispensabili per la difesa dell'esistente, non sarà possibile alcun incremento del carico antropico.

