




















BOLLETT. N°	DATA EMISSIONE	VALIDITÀ	AGGIORNAMENTO	SERVIZIO A CURA DI	AMBITO TERRITORIALE	
301/2018	28/10/2018 ore 13:00	36 ore	29/10/2018 ore 13:00	Arpa Centro Funzionale	Regione Piemonte	
Zona di Allerta	<b>VIGILANZA METEOROLOGICA</b>			<b>RISCHIO IDROGEOLOGICO ED IDRAULICO / NEVICATE</b>		
	Prossime 36 ore			Oltre 36 ore	Prossime 36 ore	
	Livelli di vigilanza	Fenomeni rilevanti	Quota neve	Fenomeni rilevanti	Livello di criticità	Tipo di criticità
A	AVVISO METEO	Piogge Vento	1500 - 2200	-	<b>2</b> MODERATA	Difusa per precipitazioni
B	AVVISO METEO	Piogge Vento	1600 - 2500	-	<b>2</b> MODERATA	Difusa per precipitazioni
C	AVVISO METEO	Piogge Vento	1600 - 2500	-	<b>1</b> ORDINARIA	Difusa per precipitazioni
D	AVVISO METEO	Piogge	1700 - 2300	-	<b>1</b> ORDINARIA	Difusa per precipitazioni
E	AVVISO METEO	Piogge	1800 - 2200	-	<b>1</b> ORDINARIA	Difusa per precipitazioni
F	AVVISO METEO	Temporali Piogge Vento	1800 - 2500	-	<b>1</b> ORDINARIA	Difusa per precipitazioni
G	AVVISO METEO	Temporali Piogge Vento	-	Vento	<b>2</b> MODERATA	Difusa per precipitazioni
H	AVVISO METEO	Temporali Piogge Vento	-	Vento	<b>2</b> MODERATA	Difusa per precipitazioni
I	AVVISO METEO	Piogge Vento	-	-	<b>1</b> ORDINARIA	Difusa per precipitazioni
L	AVVISO METEO	Piogge	-	-	<b>1</b> ORDINARIA	Difusa per precipitazioni
M	AVVISO METEO	Piogge	-	-	<b>1</b> ORDINARIA	Difusa per precipitazioni
Effetti sul territorio						
Limitate esondazioni dei corsi d'acqua e attivazione fenomeni di versante						
Limitate esondazioni dei corsi d'acqua e attivazione fenomeni di versante						
Locali allagamenti e frane superficiali, innalzamenti dei corsi d'acqua						
Locali allagamenti e isolati fenomeni di versante nelle zone percorse da incendi						
Locali allagamenti						
Locali allagamenti e frane superficiali, innalzamenti dei corsi d'acqua						
Limitate esondazioni dei corsi d'acqua e attivazione fenomeni di versante						
Limitate esondazioni dei corsi d'acqua e attivazione fenomeni di versante						
Locali allagamenti e frane superficiali, innalzamenti dei corsi d'acqua						
Locali allagamenti e isolati fenomeni di versante						
Locali allagamenti						

NOTA: I fenomeni più intensi sono attesi a partire dalla serata odierna fino al pomeriggio di domani.

LEGENDA delle Zone di Allerta	LEGENDA dei simboli												
 <p>A Toce (NO-VB) B Chiusella, Cervo, Val Sesia (BI-NO-TO-VC) C Valli Orco, Larzo, Sangone (TO) D Valli Susa, Chivasso, Pellice, Po (CN-TO) E Valli Varaita, Maira, Stura di Demonte (CN) F Valle Tanaro (CN) G Belbo, Bormida (AL-AT-CN) H Scrivia (AL) I Pianura Settentrionale (AL-AT-BI-NO-TO-VC) L Pianura Torinese, Colline (AL-AT-CN-TO) M Pianura Cuneese (CN-TO)</p>	<p>Nessuna icona: assenza di fenomeni significativi Icona chiara: fenomeno non intenso Icona scura: fenomeno intenso - AVVISO METEO</p> <table border="0"> <tr> <td></td> <td>Pioggia</td> <td></td> <td>Anomalia di Freddo</td> </tr> <tr> <td></td> <td>Temporale</td> <td></td> <td>Anomalia di Caldo</td> </tr> <tr> <td></td> <td>Nevicata</td> <td></td> <td>Vento</td> </tr> </table>		Pioggia		Anomalia di Freddo		Temporale		Anomalia di Caldo		Nevicata		Vento
	Pioggia		Anomalia di Freddo										
	Temporale		Anomalia di Caldo										
	Nevicata		Vento										

Attenzione: per una corretta interpretazione ed approfondimenti consultare sempre il disciplinare

Diffusione: <http://www.ruparpiemonte.it/meteo/> - <http://intranet.ruparpiemonte.it/meteo/> con password di accesso

[www.arpa.piemonte.it](http://www.arpa.piemonte.it)

**AREA TERRITORIO TRASPORTI E PROTEZIONE CIVILE**

Servizio Protezione Civile

Via Alberto Sordi, 13 - 10095 Grugliasco (TO) Tel. 011 8615555 - Fax 011 8614444

[www.cittametropolitana.torino.it](http://www.cittametropolitana.torino.it)